



Réf. communale : **65/2022**
No CAMAC : **215832**
Épalinges, le 26.08.2022

Demande de permis de construire (P)

Compétence **(ME) Municipale Etat**

Parcelle(s)
2915

No ECA

Coordonnées (E / N)
2540710/1155005

Nature des travaux :	Construction nouvelle
Description de l'ouvrage :	Construction d'une villa Minergie de deux logements
Situation :	Chemin des Planches
Propriétaire(s) :	Leite Da Silva Eduardo et Taillet Thierry, ST FONCIER Sàrl
Auteur(s) des plans :	Schir Alix, AK Architecture Sàrl
Demande de dérogation :	Art. 83 RPGA - Distance du mur de soutènement à la limite de propriété
Particularité(s) :	

L'enquête publique est ouverte du : 03.09.2022 au 02.10.2022



Commune d'Épalinges

Situation: Chemin des Planches / Les Croisettes

Echelle: 1:500

Mensuration: numérique

Coord. moyenne: 2'540'710 / 1'155'005

Altitude de référence: 735.453 m/PFP3 n°327

Dossier technique: 316430.001 - MV

Propriétaire: ST Foncier Sàrl.

Parcelle n°: 2915



Jardin 895 m²
Accès, place privée 105 m²
1'000 m²

Affectation: Zone de villas I
Limite des constructions au DP: approuvée le 13.08.1986
Recensement architectural: --
Degré de sensibilité au bruit: II
Secteur de protection des eaux: ÜB
Dérogation: à l' art. 83 – Mouvements de terre

Plan dressé pour enquête:

Création d'une villa mitoyenne Minergie

La réalisation du projet implique une mise à jour du plan RF

<p>Sceau de la Municipalité</p>	<p>Le propriétaire</p>  <p>Epalinges, le 19 juillet 2022</p> <p>Le géomètre breveté</p> 
---------------------------------	--

m:\epalinges\lg\316430 - michon\001_enquete\03_traitement\20220719_bbhn_enquete.dwg

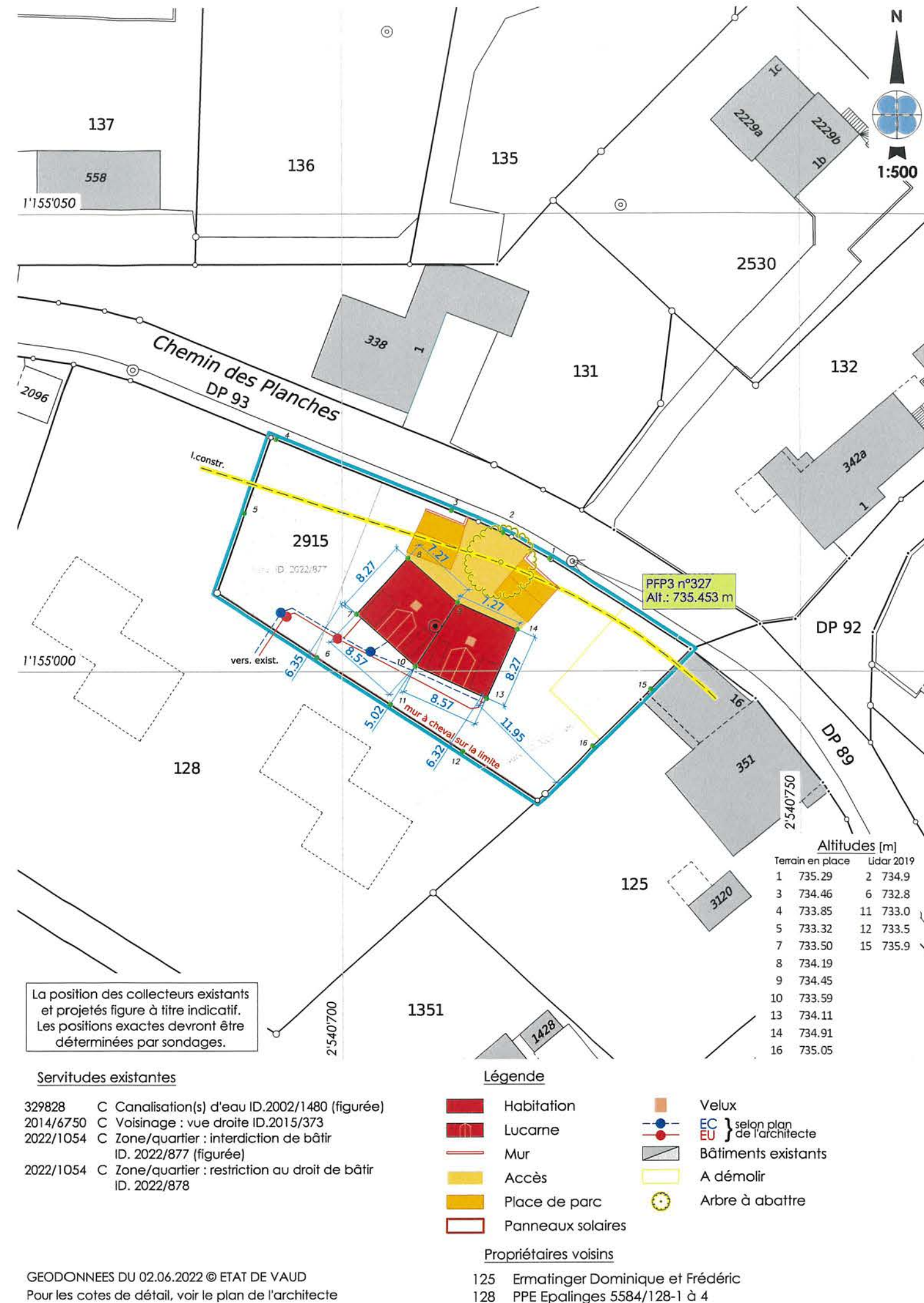


BBHN SA
Ingénieurs EPF-HES
Géomètres brevetés

GÉOMATIQUE • GÉNIE CIVIL • AMÉNAGEMENT DU TERRITOIRE

MORGES Avenue de Lonay 17b • 1110 Morges • T. 021 811 40 40
EPALINGES Rte de la Croix-Blanche 42 • CP 47 • 1066 Epalinges • T. 021 823 13 13

membre
sia



GEODONNEES DU 02.06.2022 © ETAT DE VAUD
Pour les cotes de détail, voir le plan de l'architecte