



Réf. communale : **30/2017**
No CAMAC : **172155**
Epalinges, le 05.10.2017

Mise à l'enquête complémentaire (C)

Compétence (ME) Municipale Etat

Parcelle(s)
2666

No ECA

Coordonnées (E / N)
2540405/1154913

Nature des travaux : Construction nouvelle

Description de l'ouvrage : Installation de deux cheminées de prise d'air dans la cour,
au niveau du rez-inférieur

Situation : Rte de la Corniche 1

Note de Recensement Architectural

Propriétaire(s) : NAHAS Nasri G., BIOPOLE SA

Promettant(s) acquéreur(s) :

Droit(s) distinct(s) et permanent(s) : Vaudoise Générale Compagnie d'Assurances SA

Auteur(s) des plans : Collomb Marc, Atelier Cube SA

Demande de dérogation : --

Particularité(s) : L'avis d'enquête ci-dessus se réfère à un ancien dossier :
No FAO : P-130-96-1-2011-ME
No CAMAC : 125037

L'enquête publique est ouverte du : **11.10.2017** au **09.11.2017**



Commune d'Epalinges

Situation: Route de la Corniche 1

Coord. moyenne: ☉ 2'540'405 / 1'154'913

Echelle: 1:500

Altitude moyenne: ~ 715 m

Mensuration: numérique

Dossier technique: 315'015.717 / BG - MA

Propriétaire: Biopôle SA

Parcelle n°: 2666	Bâtiment de l'administration n°2959a, s/DDP 2836	2'366 m ²
	Bâtiment n°2959b, s/DDP 2836 (souterrain)	-- m ²
	Divers bâtiments	3'933m ²
	Jardin	19'406 m ²
	Accès, place privée	5'499 m ²
	Trottoir, place piétonnière	136 m ²
	Route, chemin	1'719 m ²
		<hr/> 33'059 m ²



Propriétaire: VAUDOISE GENERALE, Compagnie d'Assurances SA

DDP n°: (2836)	Bâtiment de l'administration n°2959a	2'366 m ²
	Bâtiment n°2959b, 273 m ² (souterrain)	-- m ²
	Accès, place privée	277 m ²
		<hr/> 2'643 m ²

Affectation: PAC "Vennes" n° 309, zone d'activités tertiaires
Limite de secteur: figurée (PAC "Vennes")
Recensement architectural: --
Degré de sensibilité au bruit: III
Secteur de protection des eaux: ÜB
Mentions: 2016/5634 Mutation de projet avec abornement différé ID.2017/475
2016/5635 Mutation de projet avec abornement différé ID.2017/564

Plan dressé pour enquête: Installation de 2 cheminées de prise d'air

La réalisation du projet n'implique pas une mise à jour du plan RF

Sceau de la Municipalité	Les propriétaires  Epalinges, le 25 juillet 2017 Le géomètre breveté 
--------------------------	---

m:\epalinges\lg\315015 - biopôle\717\02_traitement\bbhn_enquête_250717.dwg



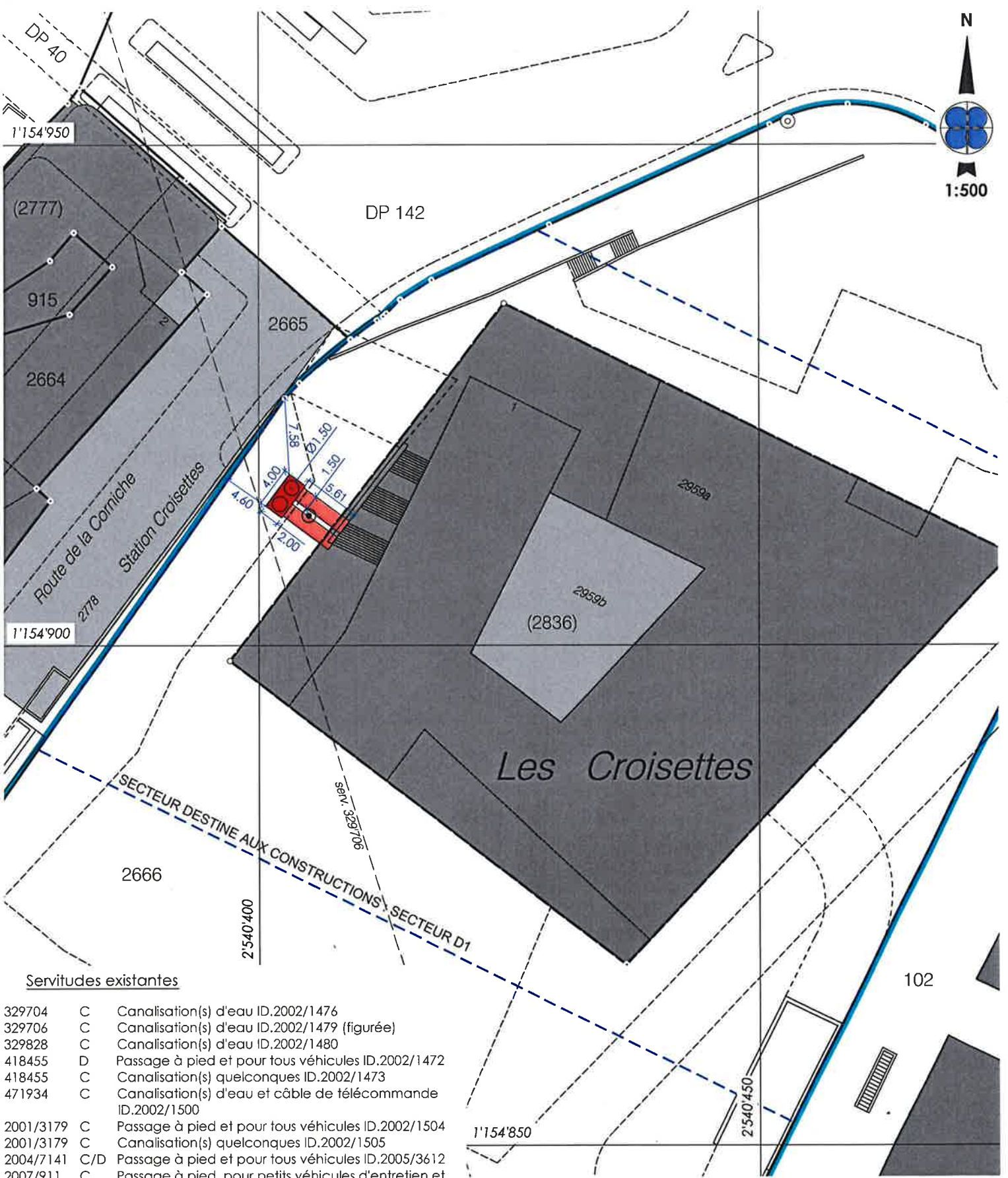
BBHN SA
Ingénieurs EPF-HES
Géomètres brevetés

GÉOMATIQUE • GÉNIE CIVIL • AMÉNAGEMENT DU TERRITOIRE

MORGES Avenue de Lonay 17 • 1110 Morges • T. 021 811 40 40
EPALINGES Rte de la Croix-Blanche 42 • CP 47 • 1066 Epalinges • T. 021 623 13 13

membre
sia





Servitudes existantes

329704	C	Canalisation(s) d'eau ID.2002/1476
329706	C	Canalisation(s) d'eau ID.2002/1479 (figurée)
329828	C	Canalisation(s) d'eau ID.2002/1480
418455	D	Passage à pied et pour tous véhicules ID.2002/1472
418455	C	Canalisation(s) quelconques ID.2002/1473
471934	C	Canalisation(s) d'eau et câble de télécommande ID.2002/1500
2001/3179	C	Passage à pied et pour tous véhicules ID.2002/1504
2001/3179	C	Canalisation(s) quelconques ID.2002/1505
2004/7141	C/D	Passage à pied et pour tous véhicules ID.2005/3612
2007/911	C	Passage à pied, pour petits véhicules d'entretien et canalisations ID.2007/1184
2009/1463	C	Passage à pied et pour tous véhicules ID.2009/1419
2009/6398	C	DDP Superficie, jusqu'au 15.12.2089 ID.2010/89
2009/6399	C	Usage de prises d'air ID.2010/99
2010/1860	D	Passage à pied, pour tous véhicules et canalisations ID.2010/1612
2010/1861	D	Passage à pied, pour tous véhicules et canalisations ID.2010/1888
2012/1040	C	Passage public à pied ID.2012/919
2012/1463	C	DDP Superficie, jusqu'au 22.03.2092 ID.2013/1399
2012/1738	C	DDP Superficie, jusqu'au 04.04.2092 ID.2013/2812
2016/5635	C	DDP Superficie - DDP, jusqu'au 20.10.2096 ID.2017/563

Propriétaires voisins proches

- 102 Etat de Vaud
- 105 Murisier Nicolas
- 2665 Etat de Vaud

Légende

- Cheminées de prise d'air
- Canaux souterrain
- Bâtiments existants