



## ENQUETE PUBLIQUE

Se conformant aux dispositions des articles 1 et 13 de la Loi sur les routes (LRou) du 10 décembre 1991, de l'article 75 du Code rural et foncier du 7 décembre 1987 et de l'article 20 de la Loi sur le Registre foncier du 9 octobre 2012, la Municipalité soumet à l'enquête publique **du 29 novembre au 28 décembre 2025 inclus**, le projet suivant :

**Décadastrations et transferts au domaine public communal (DP), en lien avec la nouvelle ligne de bus TL n° 44 (Croisettes – Ballègue), d'une partie du domaine privé des parcelles 385 (au DP 208), 766 et 779 (au DP 19), 2666 (au DP 142).**

Le dossier est déposé au Service d'Urbanisme où il peut être consulté du lundi au vendredi de 8h00 à 11h30.

Les oppositions motivées et les observations auxquelles donne lieu le projet doivent être inscrites sur la feuille d'enquête ou adressées sous pli recommandé à la Municipalité durant le délai d'enquête

La Municipalité



# Aménagement du Chemin du Polny en rapport avec la ligne TL 44

Plan : 9  
Echelle : 1:500  
Mensuration : Numérique

Situation :  
Coord. moyenne : 2°54'0203 / 1°155'519  
Parcelle : 385


Plan dressé pour enquête :

Décadastration et transfert d'une partie du domaine privé au  
domaine public


La réalisation du projet implique une mise à jour du plan RF


La Municipalité d'Epalinges

Le Syndic :




Le Secrétaire :

*adjointe*  




Epalinges, le 14 novembre 2025

Le géomètre breveté



DOSSIER TECHNIQUE 315'049.870 JG



- Légende
- Transfert du domaine privé au domaine public
  - Bâtiments existants
  - Limite projetée
  - Nouveau trottoir











# Aménagement de la Place des Croisettes en rapport avec la ligne TL 44

Plan : 5

Echelle : 1:500

Mensuration : Numérique

Situation :

Coord. moyenne :

Parcelle :

Route de la Corniche



● 2'540'442 / 1'154'944

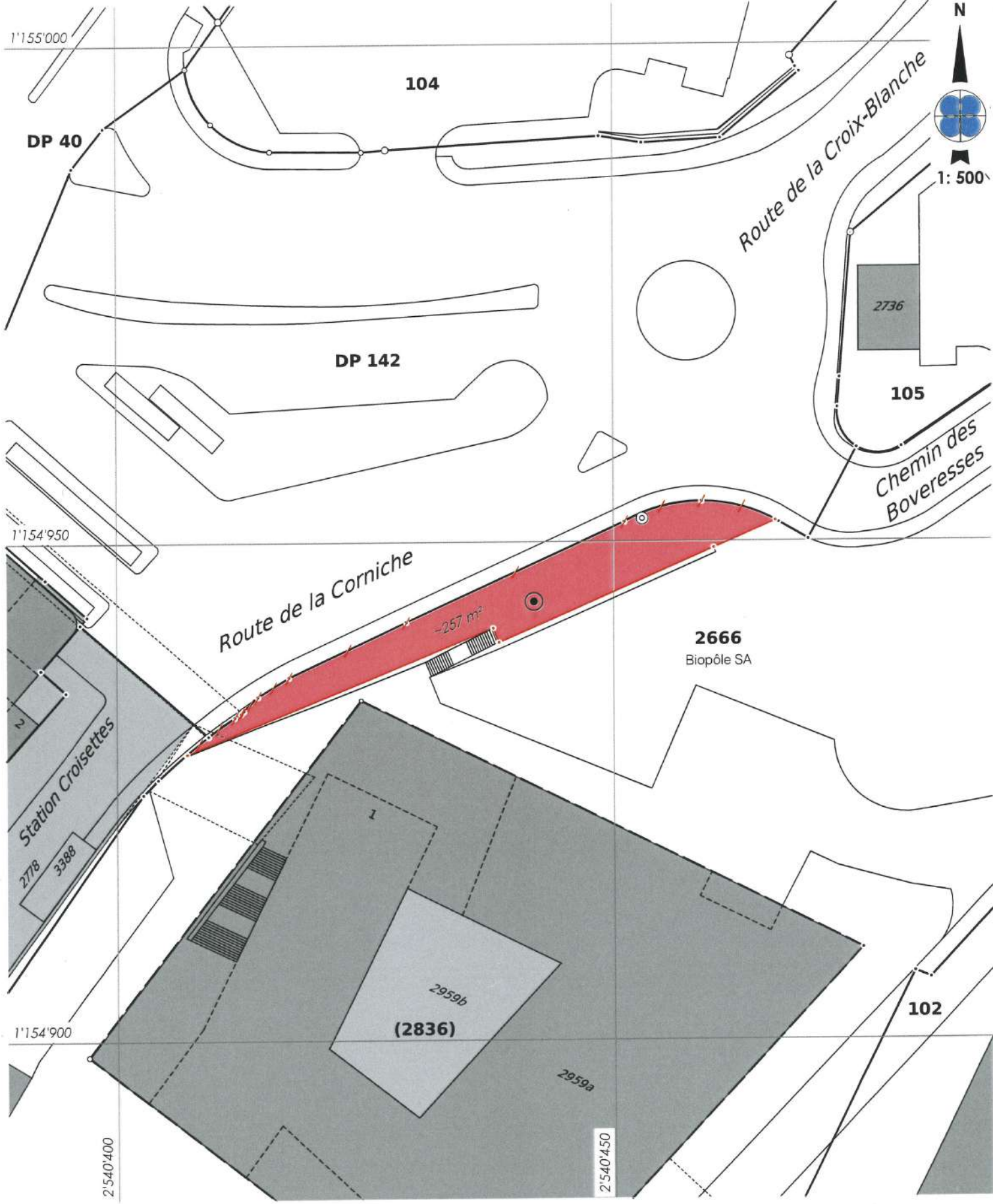
2666

Plan dressé pour enquête :

Décadastration et transfert d'une partie du domaine privé au  
domaine public

La réalisation du projet implique une mise à jour du plan RF

|   |  |
|---|--|
| La Municipalité d'Epalinges   |  |
| Le Syndic :   | Le Secrétaire :<br><i>adjointe</i>   |
|  |  |
|  |  |
| Epalinges, le 14 novembre 2025  | Le géomètre breveté  |
| DOSSIER TECHNIQUE 315'049.870 JG  |  |



- Légende
- Transfert du domaine privé au domaine public
  - Bâtiments existants
  - Limite projetée

GEODONNEES DE SEPTEMBRE 2025 © ETAT DE VAUD  
Pour les cotes de détail, voir le plan de l'architecte  
Ce plan ne peut être diffusé que dans le cadre de l'objet cité en titre. Il ne saurait être utilisé à d'autres fins ni modifié sans l'accord préalable express de son auteur.