

COMMUNE D'EPALINGES

PLAN D'AFFECTATION COMMUNAL (PACom)

PLAN DES SECTEURS DE RESTRICTIONS LIES AUX DANGERS NATURELS

Approuvé par la Municipalité
Epalinges, le
Syndic
A. Monod

Secrétaire
D. Bally

Soumis à l'enquête publique
du
Au nom de la Municipalité
Syndic
A. Monod

Secrétaire
D. Bally

Adopté par le Conseil communal
Epalinges, le
Président
F. Puricelli

Secrétaire
F. Gheza

Approuvé par le Département compétent
du Canton de Vaud
Lausanne, le
La Cheffe du Département

PLAREL

Dossier n° 2024
Version du logiciel PLAREL 04.05.2026

Entré en vigueur le


Plan de base établi à partir des données cadastrales du 12 janvier 2026 authentifiées par le bureau d'ingénieurs géomètres
BBHN SA à Epalinges.
Géodonnées © Etat de Vaud

Authentifié selon l'art. 15 RLAT, le : Le géomètre breveté :





LEGENDE

Restrictions de droit public relevant de la procédure LATC

Généralités

 Limite du plan d'affectation communal

Contenus superposés

-  Secteurs de restrictions liés aux chutes de pierres et blocs (CPB)
-  Secteurs de restrictions liés aux glissements permanents profonds (GPP)
-  Secteurs de restrictions liés aux glissements superficiels spontanés (IGSS)
-  Secteurs de restrictions liées aux inondations (INO)
-  Secteurs d'interdiction d'infiltration des eaux et de dépôts de neige

