

Commune d'Epalinges

Situation: Les Moulins d'Epalinges
 Echelle: 1:500
 Mensuration: numérique

Coord. moyenne: 2'540'104 / 1'155'688
 Altitude moyenne: 700 m
 Dossier technique: 315049.753 - CB/MDU

Propriétaire: Epalinges la Commune

Parcelle n°: 441 Champ, pré, pâturage 2'163 m²

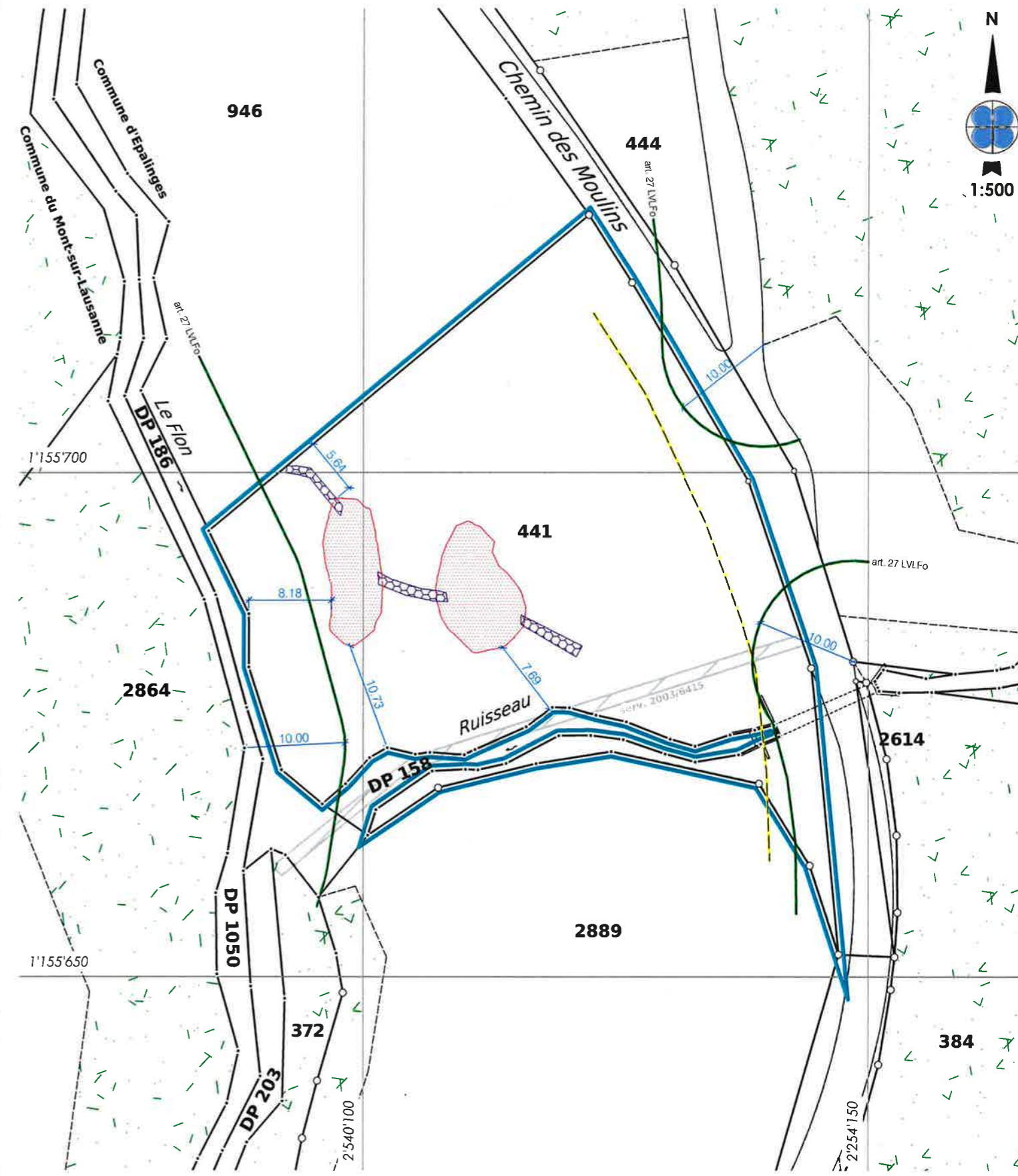
Affectation: Zone réservée communale et PPA En Guebey
 Limite des constructions au DP: approuvée le 13.08.1986
 Recensement architectural: --
 Degré de sensibilité au bruit: II
 Secteur de protection des eaux: ÜB
 Mention: 2014/6206 Mensuration en cours, ID.2015/1064

Plan dressé pour enquête:

Création de 2 étangs avec ruisseau



La réalisation du projet implique une mise à jour du plan RF

Sceau de la Municipalité	Le propriétaire   Epalinges, le 27 avril 2026 Le géomètre breveté Michaël Ducret 
--------------------------	--



Servitudes existantes	
329964	C Passage à pied et de canalisations ID.2003/6415 (figurée)
330083	C Passage à pied et pour tous véhicules ID.2003/6218
330084	D Canalisation(s) Droit d'eau ID.2003/6219
398664	C Canalisation(s) ID.2003/9184
419547	C Canalisation(s) d'égouts ID.2006/1226

Propriétaires voisins	
946	Epalinges la Commune
2889	BRAND Lawrence et Gwynn, VON BRAUN Edmond Carlos Maria, Albert Carlos, Constance Marie et CONNELL Charlotte Gwyneth

Légende	
	Lit du ruisseau
	Etangs

s:\epalinges\lg\315049 - epalinges la commune\753 - les moulins d'epalinges\03_traitement\20260427_bbhn_enquete.dwg